

Hinweisinventar
Gemeinde Buch am Irchel



Band 4
diverse Objekte

Pit Wyss 2016 / Gemeinde Buch am Irchel 2019

Hinweisinventar - Gemeinde Buch am Irchel

Inhaltsverzeichnis

nv. Nr.	Ortsteil	Adresse mit Haus Nr.	Art des Objektes	Kat. Nr.	Assek. Nr.	Baujahr	Inv. KD:	Bew.
401	Ober-Buch	Hauptstrasse	Trog-Brunnen mit Stud	542		1826	VII / 1	4/4
402	Ober-Buch	Desibachstrasse	Trog-Brunnen mit Stud	575		1826		3/4
403	Ober-Buch	Desibachstrasse	Trog-Brunnen mit Stud	567		1827		3/3
404	Unter-Buch	Langenbachstrasse	Trog-Brunnen mit Stud	290		1830		3/3
405	Wiler	Wilerstrasse bei 25	Trog-Brunnen mit Stud	229		1830	VII / 5	4/3
406	Ober-Buch	Hauptstrasse bei 7	Trog-Brunnen mit Stud	580		1831	VII / 2	4/4
407	Bebikon	Hauptstrasse	Trog-Brunnen mit Stud	432		1836	VII / 7	4/4
408	Ober-Buch	Baracken-Brunnen	Trog-Brunnen mit Stud	647		1838		4/3
409	Desibach	Desibachstrasse neben 12	Trog-Brunnen mit Stud	108		1838	VII / 6	4/4
410	Wiler	Wiler, neben Nr. 1	Trog- Brunnen mit Stud	255		1842	VII / 4	4/4
411	Ober-Buch	Desibachstrasse neben 8	Trog-Brunnen mit Stud	569		1870		4/3
416	Unter-Buch	Schmittengasse, neben 4	Brunnen-Trog	727		1885		3/3
417	Unter-Buch	Langenbachstrasse, neben 2	Trog-Brunnen mit Stud	278		1888	VII / 3	4/4
418	Bebikon	Hauptstrasse, neben 20	Trog-Brunnen mit Stud	1331		1893		3/3
419	Desibach	Desibach bei Haus Nr. 11	Brunnen-Trog	131		1906		3/3
420	Ober-Buch	Hauptstrasse / Schulhausplatz	Trog-Brunnen mit Stud	1372		1907		4/4
421	Unter-Buch	Schmittengasse	Brunnenanlage	302		1934		4/4
422	Unter-Buch	Hauptstrasse	Brunnenanlage	599		1947		4/4
423	Wiler	Wiler, neben 10	Trog-Brunnen mit Stud	243		19. Jh.		3/3
424	Ober-Buch	Hauptstrasse neben 6	Trog-Brunnen mit Stud	946		20. Jh.		3/3
440	Ober-Buch	Herenbänkli	Aussichtsturm			1983		4/4
450	Ober-Buch	Hauptstrasse	Wirtshauschild	578	233			4/4

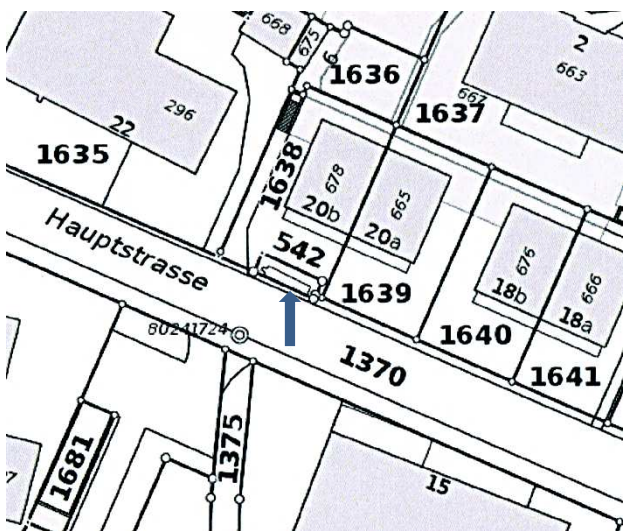
Gemeinde: Buch am Irchel

Bezirk Andelfingen

Ort / Quartier: Ober-Buch Status F
 Strasse: Hauptstrasse
 Kataster Nr.: 542
 Assek. Nr.:
 Bauzone: Kernzone K
 Datierung: 1826 an der Trog Seite
 Andere Inventare: KD: VII / 1

Gegenstand: Trog-Brunnen mit kräftiger Stud und angeschobenem, etwa niedrigerem Sudeltrog. Auf der Stud ein schönes Kapitell.

Datum Inventar: 2016



Situationsplan Gis-ZH-2016



Foto: Wy 2016

Bewertung:

5 Hervorragend, 4 Bedeutend, 3 Erhaltenswert, 2 ohne Wert, 1 Störend

Eigenwert:	Bedeutend	4
Situationswert:	Bedeutend	4

Objekt: Längsrechteckiger Tränketrogbrunnen mit angeschobenem und etwas niedrigerem Sudeltrog. Schmucklose Stud an der Stirnseite des Troges mit schön profiliertem Kapitell und Kugel. Eingemeisselter Seiten-Spiegel mit Jahreszahl an der Trog Seite des Haupttroges. Schönes typisches Geltengitter.

Schutzziel: Erhaltung und sachgemässe Pflege des an sehr schöner Stelle stehender, charakteristischer und aussagestarken Zeugen einer Zeit, da die Brunnen im Alltagsleben eine wichtige Funktion erfüllten.



Gemeinde: Buch am Irchel

Bezirk Andelfingen

Ort / Quartier: Ober-Buch
 Strasse: Desibachstrasse beim alten Schulhaus

Status F

Kataster Nr.: 575
 Assek. Nr.:

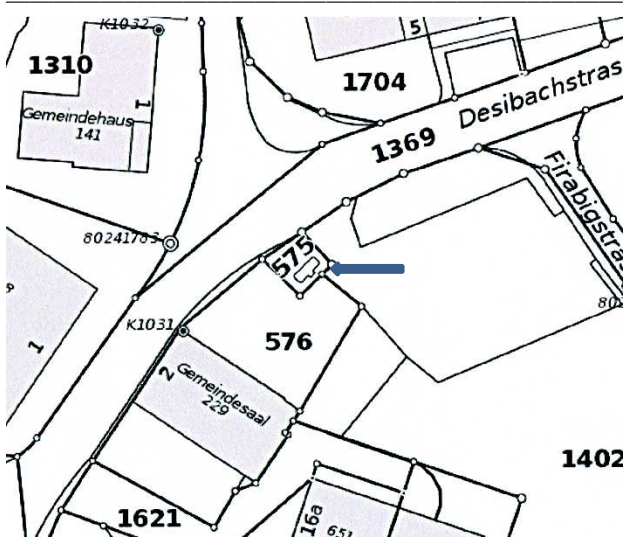
Bauzone: Kernzone K

Datierung: 1826 an der Trogfront (früher Trogseite).

Andere Inventare:

Gegenstand: Trog-Brunnen mit der Stud an der Längsseite. Trog-Stirnseite mit feiner Wölbung. An der früheren Stud-Seite sind am Trog zwei kräftige Fasen.

Datum Inventar: 2016



Situationsplan Gis-ZH-2016



Foto: Wy 2016

Bewertung:

5 Hervorragend, 4 Bedeutend, 3 Erhaltenswert, 2 ohne Wert, 1 Störend

Eigenwert:	Erhaltenswert	3
Situationswert:	Bedeutend	4

Objekt: Längsrechteckiger Trogbrunnen mit leicht geschweiften Stirnseite. Neuere Stud mit kräftigem konischem Kapitell an der Längsseite. Ursprüngliche stand die Stud an der Stirnseite, was die Trogseitenspiegel und der Spiegel an der geschweiften Stirnseite zeigen. Das Geltengitter fehlt.

Schutzziel: Erhaltung und sachgemässe pflege des an bedeutender Stelle stehender, schöner Brunnen als aussagekräftigen Zeugen einer Zeit, da die Brunnen im Alltagsleben eine wichtige Funktionen hatten.

Gemeinde: Buch am Irchel

Bezirk Andelfingen

Ober-Buch

Ergänzungsblatt 1

Der gemeisselte Spiegel an der Troglängsseite ist ein deutlicher Hinweis, dass die Stud ursprünglich an der Trogstirnseite mit den beiden kräftigen Fasen stand



1826
an der Trogfront
(früher Troglängsseite)



Gemeinde: Buch am Irchel

Bezirk Andelfingen

Ort / Quartier: Ober-Buch
 Strasse: Desibachstrasse bei Nr. 14

Status F

Kataster Nr.: 567
 Assek. Nr.:

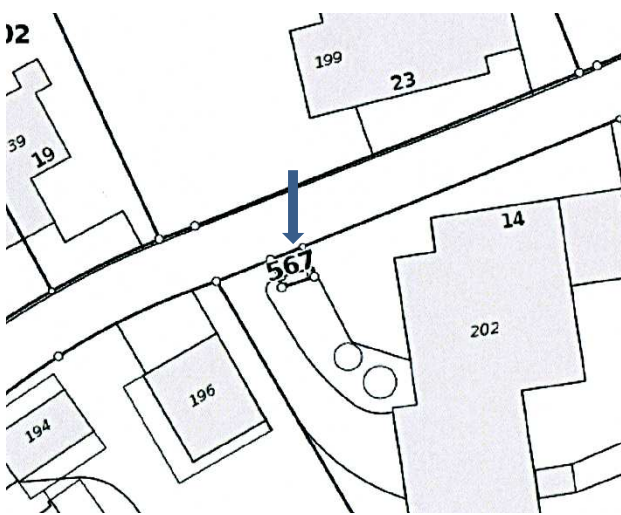
Bauzone: Kernzone K

Datierung: 1827 an der Trogseite

Andere Inventare:

Gegenstand: Schlichter, längsrechteckiger Tränke- Brunnen-Trog mit Stud Kapitell und Geltengitter.

Datum Inventar: 2016



Situationsplan Gis-ZH-2016



Foto: Wy 2016

Bewertung:

5 Hervorragend, 4 Bedeutend, 3 Erhaltenswert, 2 ohne Wert, 1 Störend

Eigenwert:	Erhaltenswert	3
Situationswert:	Erhaltenswert	3

Objekt: Schlichter, längsrechteckiger Tränketrogbrunnen mit typischem Längsrechtecktrof für die Tränkung von Tieren, ohne Sudeltrog mit schöner und kräftiger Stud. Auf der Stud ein profiliertes Kapitell und Kugel. An den Troglängsseiten schöne Spiegel mit der Jahreszahl. Unter dem Röhreneinlauf das charakteristische Geltengitter.

Schutzziel: Erhaltung und sachgemässe Pflege des ausserordentlich schönen und typischen Zeugen einer Zeit, da die Laufbrunnen im Alltag der Dorfbewohner noch eine wesentliche Bedeutung hatten.



1827
An der Trogseite



Gemeinde: Buch am Irchel

Bezirk Andelfingen

Ort / Quartier: Unter-Buch
 Strasse: Langenbachstrasse neben Nr. 12

Status F

Kataster Nr.: 290
 Assek. Nr.:

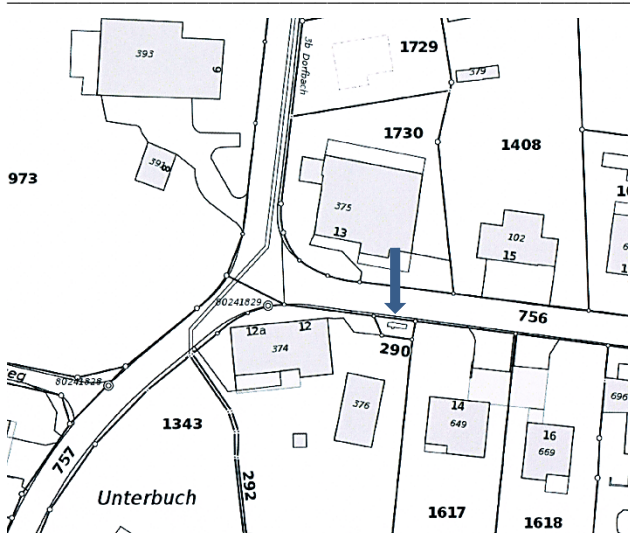
Bauzone: Kernzone K

Datierung: 1830 an der Trogfront

Andere Inventare:

Gegenstand: Tränkebrunnen mit Stud und Trog.
 Angeschobener Sudeltrog mit eigener Jahreszahl: 1903.

Datum Inventar: 2016



Situationsplan Gis-ZH-2016



Foto: Wy 2016

Bewertung:

5 Hervorragend, 4 Bedeutend, 3 Erhaltenswert, 2 ohne Wert, 1 Störend

Eigenwert:	Erhaltenswert	3
Situationswert:	Erhaltenswert	3

Objekt: Brunnenanlage mit kleinem Plätzchen. Ein Haupt- und ein kleinerer und auch wesentlich jüngerer Sudeltrog an der östlichen Stirnseite. Haupttrog mit gewölbter Frontseite. Ohne Frontspiegel und nur mit der Jahreszahl verziert. Schlichte Stud mit einfachem Kapitel

Schutzziel: Erhaltung und sachgemässe Pflege der schönen Brunnenanlage mit dem schönen Brunnen, der ausnahmsweise und im Gegensatz zu den meisten älteren Tränkebrunnen die Stud auch ursprünglich an der Längsseite hatte.

1830
am Trog



Sudeltrog
1903



Gemeinde: Buch am Irchel

Bezirk Andelfingen

Ort / Quartier: Wiler
 Strasse: Wiler bei Nr. 25

Status F

Kataster Nr.: 229
 Assek. Nr.:

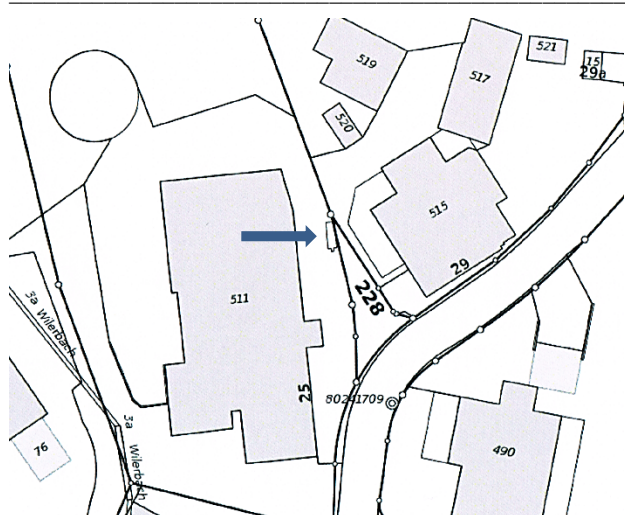
Bauzone: Kernzone K

Datierung: 1830 an der Trogseite

Andere Inventare: KD: VII / 5

Gegenstand: Tränkebrunnen mit kräftiger Stud an der Trog-Stirnseite.
 Stud mit Kapitell; Trog mit Geltengitter.

Datum Inventar: 2016



Situationsplan Gis-ZH-2016



Foto: Wy 2016

Bewertung:

5 Hervorragend, 4 Bedeutend, 3 Erhaltenswert, 2 ohne Wert, 1 Störend

Eigenwert:	Bedeutend	4
Situationswert:	Erhaltenswert	3

Objekt: Längsrechteckiger kräftiger, charakteristischer Tränketrogbrunnen mit grossem Trog und einem etwas niedrigeren, stirnseitigen Sudeltrog. Beide Tröge aus einem Steinstück. An den Troglängsseiten die typischen Zierspiegel und die Jahreszahl. Kräftige stirnseitige Stud mit schlichem Kapitell. Charakteristisches Geltengitter

Schutzziel: Erhaltung und sachgemässe Pflege des schönen, kräftigen, typischen Hofbrunnen aus einer Zeit, da in den Häusern noch kein fliessendes Wasser installiert war.



1830
am Trog



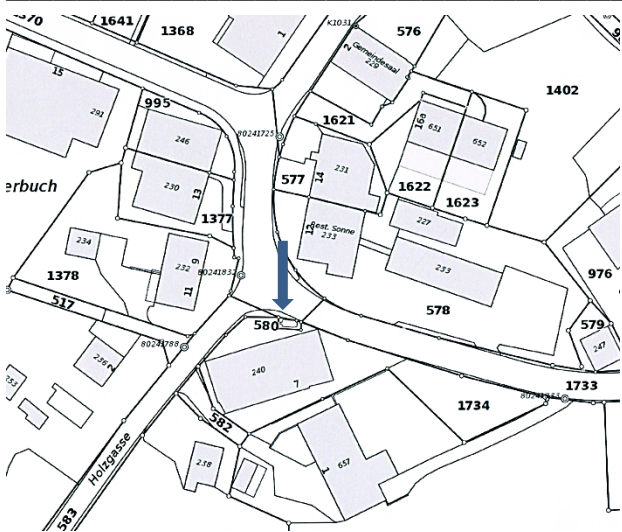
Gemeinde: Buch am Irchel

Bezirk Andelfingen

Ort / Quartier: Ober-Buch Status F
 Strasse: Hauptstrasse
 Kataster Nr.: 580
 Assek. Nr.:
 Bauzone: Kernzone K
 Datierung: 1831 an der Trogseite
 Andere Inventare: KD: VII / 2

Gegenstand: Zweiröhren- Tränkebrunnen mit breitem Trog, Sudeltrog und Stud.

Datum Inventar: 2016



Situationsplan Gis-ZH-2016



Foto: Wy 2016

Bewertung:

5 Hervorragend, 4 Bedeutend, 3 Erhaltenswert, 2 ohne Wert, 1 Störend

Eigenwert:	Bedeutend	4
Situationswert:	Bedeutend	4

Objekt: Ungewöhnlicher und sehr schöner breiter eindrucksvoller Tränketrogbrunnen mit etwas niedrigerem Sudeltrog. Beide Tröge aus einem Stein. Beeindruckend breiter Brunnentrog. Stirnseitige Stud mit profiliertem Kapitell und darauf ein ungewöhnliches, schönes Fähnchen. Zwei Auslaufrohre und darunter auch ein doppeltes Geltengitter.

Schutzziel: Erhaltung und sachgemässe Pflege des ausserordentlichen Zeugen einer Zeit, da die Laufbrunnen im Alltag noch eine wesentliche Rolle spielten und hier die Pferde im Zusammenhang mit dem gegenüber liegenden Gasthof getränkt werden konnten. Der Brunnen steht aber auch an bedeutender Stelle im Strassenraum.



Fähnchen auf der Stud

1831
am Trog

Besonderheit:
Zwei Auslaufrohre

Schönes Geltengitter



Gemeinde: Buch am Irchel

Bezirk Andelfingen

Ort / Quartier: Bebikon Status F
 Strasse: Hauptstrasse

Kataster Nr.: 432
 Assek. Nr.:

Bauzone: Kernzone K

Datierung: 1836 an der Trogseite

Andere Inventare: KD: VII / 7 Gemäss KD hat es bei der Auslaufröhre ein besonderes Zierblech.

Gegenstand: Tränketrogbrunnen mit Sudeltrog und stirnseitiger Stud
 Der Brunnen stand früher an anderer Stelle und wurde hierher versetzt.

Datum Inventar: 2016



Situationsplan Gis-ZH-2016



Foto: Wy 2016

Bewertung:

5 Hervorragend, 4 Bedeutend, 3 Erhaltenswert, 2 ohne Wert, 1 Störend

Eigenwert:	Bedeutend	4
Situationswert:	Bedeutend	4

Objekt: Grosser schöner längsrechteckiger Tränketrog mit Sudeltrog. Beide Tröge aus einem Stein gehauen und der Sudeltrog zeigt die gleiche Höhe wie der grosse Trog. Seitliche Spiegel und die Jahreszahl Schlichte Stud mit Kapitell und Vase. An der Stud ist ein sehr aussergewöhnlicher Röhrenschilde angebracht, mit einem in Blech getriebenen Amor auf einem Löwen und zwei Rosen (siehe Ergänzungsblatt). Neben der Stud über dem Haupttrog das charakteristische Geltengitter.

Schutzziel: Erhaltung und sachgemässe Pflege des schönen Brunnens, der heute neben der Hauptstrasse steht.

Der Bebikon-Brunnen
am neuen Standort



1836
am Trog




Das Röhrenschild mit einem
Amor, der auf einem Löwen
reitet ist restauriert und die
alte Röhrenhalterung ist deswegen
abgeändert worden.



Der Bebikon-Brunnen
am alten Standort

S-W-Fotos:
Kantonale Denkmalpflege



Der Röhrenschild im alten Zustand am alten Standort;
vor der Restauration und der Abänderung der
Röhrenhalterung.



Das Röhrenschild mit einem
Amor, der auf einem Löwen
reitet ist restauriert und die
alte Röhrenhalterung ist deswegen
abgeändert worden.



Gemeinde: Buch am Irchel

Bezirk Andelfingen

Ort / Quartier: Ober-Buch
 Strasse: Turmstrasse; Barackenbrunnen

Status F

Kataster Nr.: 647
 Assek. Nr.:

Bauzone:

Datierung: 1838 an der Trogseite im Spiegel

Andere Inventare:

Gegenstand: Kräftiger schöner Hofbrunnen aus einem Stein mit zwei Trogbecken, seitlichen Spiegeln, mit Jahreszahl und Stud.

Datum Inventar: 2016

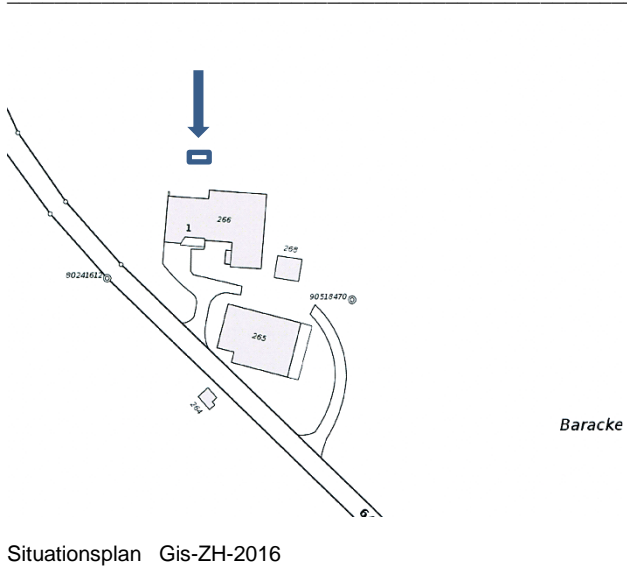


Foto: Wy 2016

Bewertung:

5 Hervorragend, 4 Bedeutend, 3 Erhaltenswert, 2 ohne Wert, 1 Störend

Eigenwert:	Bedeutend	4
Situationswert:	Erhaltenswert	3

Objekt: Ein sehr schöner Hof- und Doppel-Trogbrunnen, allerdings ganz leicht verwittert. Ein Vielzweckbrunnen mit grossem Haupttrog und etwas niedrigerem Sudeltrog, beide aus einem Stein gehauen. Die kräftige Stud an der Stirnseite ist etwas lädiert, indem der frühere und damals schöne Kapitellaufsatz beschädigt ist und teilweise fehlt.

Schutzziel: Erhaltung und sachgemässe Pflege des schönen Hofbrunnens. Wenn möglich sollte die Stud wieder instand gestellte werden, damit der ganze Brunnen wieder komplett ist.



1838
an der Trogseite



Gemeinde: Buch am Irchel

Bezirk Andelfingen

Ort / Quartier: Desibach Status F
 Strasse: Desibachstrasse
 Kataster Nr.: 108
 Assek. Nr.:
 Bauzone: Kernzone K
 Datierung: 1838 an der Trog-Frontseite
 Andere Inventare: KD: VII / 6

Gegenstand: Schöner, harmonischer Tränketrogbrunnen mit der Stud an der Längsseite

Datum Inventar: 2016



Situationsplan Gis-ZH-2016



Foto: Wy 2016

Bewertung:

5 Hervorragend, 4 Bedeutend, 3 Erhaltenswert, 2 ohne Wert, 1 Störend

Eigenwert:	Bedeutend	4
Situationswert:	Bedeutend	4

Objekt: Kräftiger, markanter Brunnen mit starken Fasen an den Trogecken. Bei einer Neuaufstellung wurde die Stud an die rückseitige Längsseite gestellt, obwohl diese typisch für die Hof- und Tränkebrunnen ursprünglich an der Stirnseite stand, was die eingehauenen Spiegel an den Trogseiten zeigen. Mit der Umstellung der Stud war auch das Geltengitter am falschen Ort und wurde entfernt. Schlichte Stud mit schön profiliertem Kapitell und darauf eine schöne Vase.

Schutzziel: Erhaltung und sachgemässe Pflege des schönen „Dorfbrunnen“ im Weiler Desibach.

Spiegel an der hinteren
Längsseite



1838
am Trog



Gemeinde: Buch am Irchel

Bezirk Andelfingen

Ort / Quartier: Wiler
 Strasse: Wilerstrasse bei Nr. 1

Status F

Kataster Nr.: 255
 Assek. Nr.:

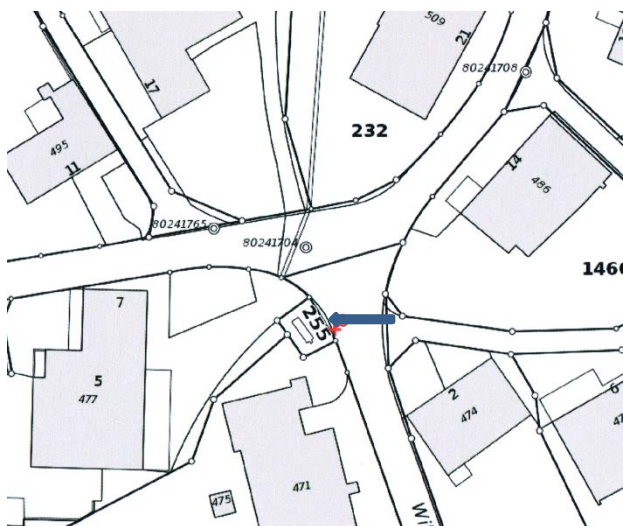
Bauzone: Kernzone K

Datierung: 1840 an der Trogseite

Andere Inventare: KD: VII / 4 (1842)

Gegenstand: Grosser, beeindruckender, längsrechteckiger Tränkebrunnen mit Sudeltrog und Stud.

Datum Inventar: 2016



Situationsplan Gis-ZH-2016



Foto: Wy 2016

Bewertung:

5 Hervorragend, 4 Bedeutend, 3 Erhaltenswert, 2 ohne Wert, 1 Störend

Eigenwert:	Bedeutend	4
Situationswert:	Bedeutend	4

Objekt: Beeindruckend langer, charakteristischer Tränkebrunnen mit etwas niedrigerem Sudeltrog, aus einem Steingehauen. Spiegel mit Jahreszahl an den Längsseiten. Schöne Stud an der Stirnseite mit schlichtem Kapitell, auf dem früher ein einfaches (Wind-) Wetterföhnchen angebracht war. Das dazugehörige Geltengitter fehlt auch nicht.

Schutzziel: Erhaltung und sachgemässe Pflege des schönen Mehrzweckbrunnen im südwestlichen Teil des Weilers Wiler auf einem kleinen schönen gepflästerten Plätzchen.



Jahreszahl an der Trogseite



Foto:
Kantonale Denkmalpflege
Das kleine Wetterfähnchen ist noch
auf der Stud.



Gemeinde: Buch am Irchel

Bezirk Andelfingen

Ort / Quartier: Ober-Buch
 Strasse: Desibachstrasse bei Nr. 8

Status F

Kataster Nr.: 569
 Assek. Nr.:

Bauzone: Kernzone K

Datierung: 1870 an der Trogseite

Andere Inventare:

Gegenstand: Schlichter, verhältnismässig schmaler Brunnen mit stirnseitiger Stud.

Datum Inventar: 2016



Situationsplan Gis-ZH-2016



Foto: Wy 2016

Bewertung:

5 Hervorragend, 4 Bedeutend, 3 Erhaltenswert, 2 ohne Wert, 1 Störend

Eigenwert:	Bedeutend	4
Situationswert:	Erhaltenswert	3

Objekt: Auf einem schönen gepflasterten Plätzchen neben der Desibachstrasse steht der aus einem Stein gehauene, charakteristische längsrechteckige Tränke- und Hofbrunnen mit dem Hauptbecken und dem kleineren Sudeltrog. An der Stirnseite eine schlichte Stud mit ebenso feinem Kapitell. Über dem Haupttrog unter der Auslaufrohre das typischen Geltengitter.

Schutzziel: Erhaltung und sachgemässe Pflege des schönen und zur Situation passenden Brunnens.

1870
am Trog



Gemeinde: Buch am Irchel

Bezirk Andelfingen

Ort / Quartier: Unter-Buch
Strasse: Bruppichstrasse / Schmittengasse

Status F

Kataster Nr.: 727
Assek. Nr.:

Bauzone: Kernzone K

Datierung: 1885 an der Trogfront

Andere Inventare:

Gegenstand: Brunnen- Trog mit Jahreszahl, ohne Stud

Datum Inventar: 2016



Situationsplan Gis-ZH-2016



Foto: Wy 2016

Bewertung:

5 Hervorragend, 4 Bedeutend, 3 Erhaltenswert, 2 ohne Wert, 1 Störend

Eigenwert:	Erhaltenswert	3
Situationswert:	Erhaltenswert	3

Objekt: Rechteckiger Brunnen Trog mit kräftigen Eckfasen. Keine Stud und auch kein Sockel. Die Jahreszahl ist in einem kleinen Spiegel in der Trogfront.

Schutzziel: Erhaltung und sachgemässe Pflege des schönen Zeugen.

Gemeinde: Buch am Irchel

Bezirk Andelfingen

Unter-Buch

Ergänzungsblatt 1

1885
In kleinem Spiegle an der Trogfront



Gemeinde: Buch am Irchel

Bezirk Andelfingen

Ort / Quartier: Unter-Buch
 Strasse: Langenbachstrasse bei Nr. 2

Status F

Kataster Nr.: 278
 Assek. Nr.:

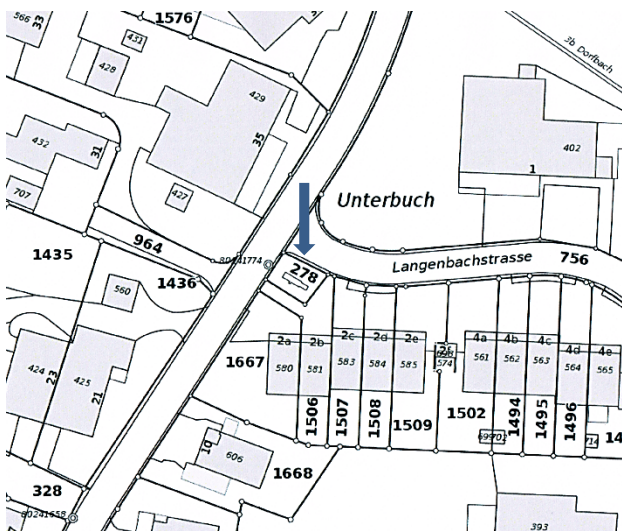
Bauzone: Kernzone K

Datierung: 1888 am Sudeltrog; 1834 an der Stud

Andere Inventare: KD: VII / 3 (1832)

Gegenstand: Langer, Tränketrog mit Sudeltrog und Stud in einer kleinen Brunnenanlage.

Datum Inventar: 2016



Situationsplan Gis-ZH-2016



Foto: Wy 2016


Bewertung:

5 Hervorragend, 4 Bedeutend, 3 Erhaltenswert, 2 ohne Wert, 1 Störend

Eigenwert:	Bedeutend	4
Situationswert:	Bedeutend	4

Objekt: Trog- und Tränkebrunnen mit angeschobenem Sudeltrog Der schmale, lange Haupttrog hat teilweise gerundete Ecken. Schon früh wurde bei einer Umstellung des Brunnens die Stud von der Stirn- an die Längsseite versetzt. Die Spiegel an den beiden Troglängsseiten sind dafür ein deutlicher Hinweis. Auch erhielt der Brunnen dann nur noch ein ganz schlichtes Geltengitter. Überraschend ist die Jahreszahl an der Stud (siehe auch Ergänzungsblatt), die mit einem kleinen, schlichten Kapitell bekrönt ist.

Schutzziel: Erhaltung und sachgemässe Pflege der sehr schönen, und an guter Stelle stehenden Brunnenanlage mit dem schönen Haupt- und dem kleineren Sudeltrog, sowie der Stud mit der Jahreszahl.



s-w-Foto:
Kantonale Denkmalpflege

Gemeinde: Buch am Irchel

Bezirk Andelfingen

Ort / Quartier: Bebikon
Strasse: Bei Bauernhof Assek Nr. 90

Status F

Kataster Nr.: 1331
Assek. Nr.:

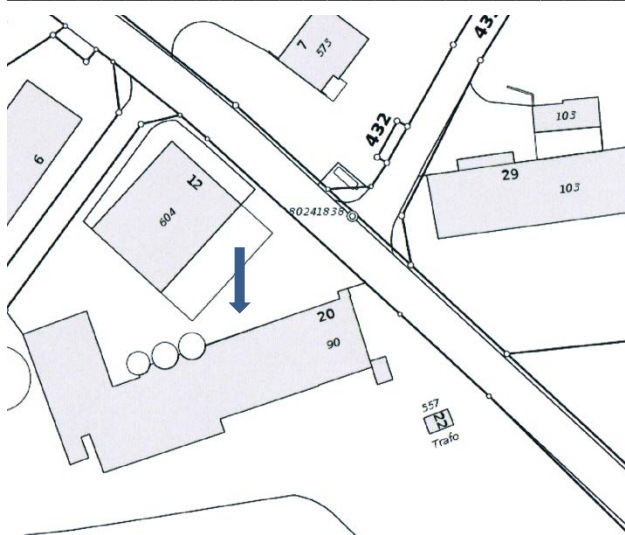
Bauzone: Kernzone K

Datierung: 1893 an der Trogfront

Andere Inventare:

Gegenstand: Bauern-Hof-Tränke- Brunnen mit Trog und Stud.

Datum Inventar: 2016



Situationsplan Gis-ZH-2016



Foto: Wy 2016

Bewertung:

5 Hervorragend, 4 Bedeutend, 3 Erhaltenswert, 2 ohne Wert, 1 Störend

Eigenwert:	Erhaltenswert	3
Situationswert:	Erhaltenswert	3

Objekt: Schöner Hofbrunnen mit längsrechteckigem Tränketrog und stirnseitiger Stud. Betontrog mit Eckfasen, leicht zurückversetztem Sockel und auffallendem Front-Zier-Spiegel mit der Jahreszahl. Schöne Stud, ebenfalls mit Nuten-Spiegel-Verzierungen und profiliertem Kapitell.

Schutzziel: Erhaltung und sachgemässe Pflege des sehr schönen Hofbrunnens.

Gemeinde: Buch am Irchel

Bezirk Andelfingen

Bebikon

Ergänzungsblatt 1

1893
in einem schönen Zierspiegel an der
Trog -Front



Gemeinde: Buch am Irchel

Bezirk Andelfingen

Ort / Quartier: Desibach
 Strasse: Desibach bei Nr. 11

Statsu F

Kataster Nr.: 131
 Assek. Nr.:

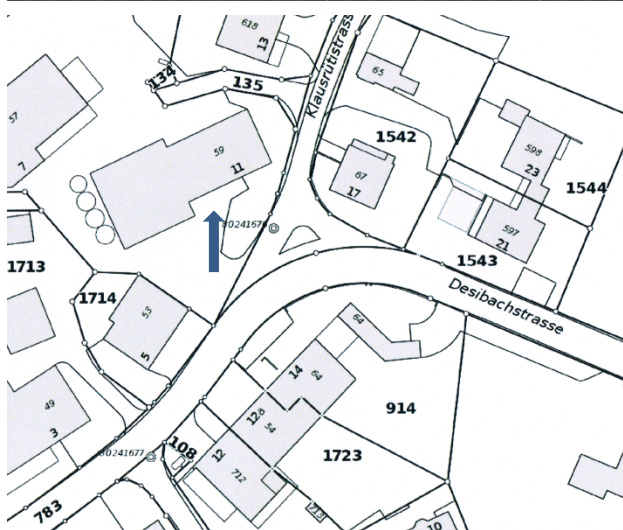
Bauzone: Kernzone K

Datierung: 1906 an der Trogfront

Andere Inventare:

Gegenstand: Brunnentrog eines Bauernhofes mit Wandschild

Datum Inventar: 2016



Situationsplan Gis-ZH-2016



Foto: Wy 2016

Bewertung:

5 Hervorragend, 4 Bedeutend, 3 Erhaltenswert, 2 ohne Wert, 1 Störend

Eigenwert:	Erhaltenswert	3
Situationswert:	Erhaltenswert	3

Objekt: Überraschender Hofbrunnen. Der Trog, mit verhältnismässig feinen Eckfasen steht auf seitlichen Doggen. Ausserdem ist der Trog nach unten leicht konisch. Die Jahreszahl ist in einem kleinen Frontspiegel. Wandschild mit Wasserhahn.

Schutzziel: Erhaltung und sachgemässe Pflege des ungewöhnlichen und schönen Brunnens.

Gemeinde: Buch am Irchel

Bezirk Andelfingen

Ort / Quartier: Ober-Buch
 Strasse: Hauptstrasse beim Schulhaus

Status F

Kataster Nr.: 1372
 Assek. Nr.:

Bauzone: Kernzone K

Datierung: 1907 an der Trogfront

Andere Inventare:

Gegenstand: Schön gestalteter Schulhausplatz- Brunnen mit der Jahreszahl des Schulhausbaus.

Datum Inventar: 2016



Situationsplan Gis-ZH-2016



Foto: Wy 2016

Bewertung:

5 Hervorragend, 4 Bedeutend, 3 Erhaltenswert, 2 ohne Wert, 1 Störend

Eigenwert:	Bedeutend	4
Situationswert:	Bedeutend	4

Objekt: Schulhaus- Pausenplatz- Brunnen mit aufwendig gestaltetem Trog und ebenso sorgfältig gestalteter Stud. Konischer Brunnentrog mit profilierter Sockel und oberer Randpartie mit profilierendem Wulst. Kräftige Eckfasen am Trog. Schlanke, hohe Stud mit sehr kräftigen Fasen und profilierendem Kapitell.

Schutzziel: Erhaltung und sachgemässe Pflege des sehr schön gestalteten Pausenplatz-brunnens

1907
am Trog



Gemeinde: Buch am Irchel

Bezirk Andelfingen

Ort / Quartier: Unter-Buch
 Strasse: Schmittengasse

Status F

Kataster Nr.: 302
 Assek. Nr.:

Bauzone: Kernzone K

Datierung: 1934 an der Trogfront

Andere Inventare:

Gegenstand: Neuere, überraschend grosse und schön gestaltete Brunnenanlage

Datum Inventar: 2016



Situationsplan Gis-ZH-2016



Foto: Wy 2016

Bewertung:

5 Hervorragend, 4 Bedeutend, 3 Erhaltenswert, 2 ohne Wert, 1 Störend

Eigenwert:	Bedeutend	4
Situationswert:	Bedeutend	4

Objekt: Ungewöhnliche und auch beeindruckend aufwendige Brunnenanlage, die sich ganz wesentlich von den verschiedenen Hof- und Tränkebrunnen unterscheidet, denn sie ist in einer Zeit entstanden, da in den Häusern schon laufendes Wasser vorhanden war. In einer weiten, mit einer Stützmauer eingefassten Nische haben wir einen Haupt- und einen Sudeltrog vor uns.

Schutzziel: Erhaltung und sachgemässe Pflege der schönen und aufwendig gestalteten Brunnenanlage in Unter-Buch.



1934
am Trog



Gemeinde: Buch am Irchel

Bezirk Andelfingen

Ort / Quartier: Unter-Buch
 Strasse: Hauptstrasse gegen Gräslikon

Status F

Kataster Nr.: 599
 Assek. Nr.:

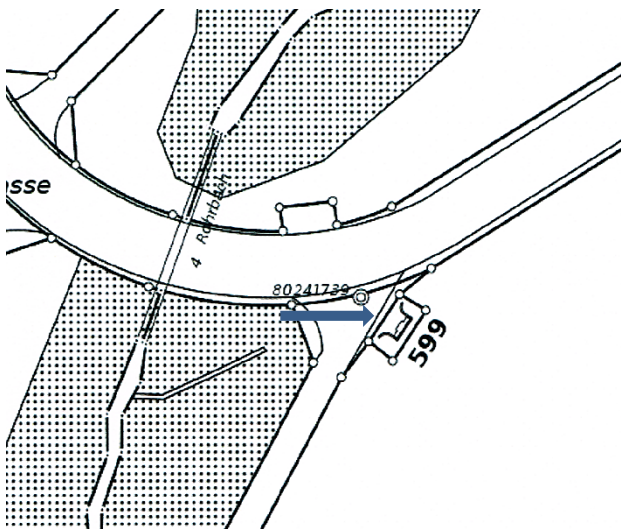
Bauzone:

Datierung: 1947 und das Gemeindewappen an der Trogfront

Andere Inventare:

Gegenstand: Neuere, eindrückliche, aufwendig gestaltete Brunnenanlage.

Datum Inventar: 2016



Situationsplan Gis-ZH-2016



Foto: Wy 2016

Bewertung:

5 Hervorragend, 4 Bedeutend, 3 Erhaltenswert, 2 ohne Wert, 1 Störend

Eigenwert:	Bedeutend	4
Situationswert:	Bedeutend	4

Objekt: Weit ausserhalb des Dorfes wurde diese Brunnenanlage neben der Hauptstrasse nach Gräslikon, am Rande eines kleinen Bachtobels mit Bachgehölz als Ausnahmeerscheinung erstellt. Eine Brunnenanlage mit Trog und seitlichen Bänken, in einer Nische, eingefasst mit einer rückwärtigen und seitlichen geschwungenen Mauern. Ein Wandbrunnen mit dem Gemeindewappen und der Jahreszahl am Trog.

Schutzziel: Erhaltung und sachgemässe Pflege der schönen und aufwendig gestalteten Brunnenanlage weit ausserhalb von Unter-Buch.



Gemeinde: Buch am Irchel

Bezirk Andelfingen

Ort / Quartier: Wiler
 Strasse: Bei Nr. 10

Status F

Kataster Nr.: 243
 Assek. Nr.:

Bauzone: Kernzone K

Datierung:

Andere Inventare:

Gegenstand: Schlichter, schöner Hof- Tränkebrunnen mit Stud.

Datum Inventar: 2016



Situationsplan Gis-ZH-2016



Foto: Wy 2016

Bewertung:

5 Hervorragend, 4 Bedeutend, 3 Erhaltenswert, 2 ohne Wert, 1 Störend

Eigenwert:	Erhaltenswert	3
Situationswert:	Erhaltenswert	3

Objekt. Schlichter Hof- Tränkebrunnen mit einfachem Rechtecktrog. Trog mit Eckfasen. Neuere Stud mit Rillenverzierung und einfachem Kapitell. Das Geltengitter fehlt.

Schutzziel: Erhaltung und sachgemässe Pflege des schönen Hofbrunnens.



Foto:
Orts-Museum Buch



Gemeinde: Buch am Irchel

Bezirk Andelfingen

Ort / Quartier: Ober-Buch
 Strasse: Hauptstrasse bei Nr. 2

Status F

Kataster Nr.: 575
 Assek. Nr.:

Bauzone: Kernzone K

Datierung: frühes 20. Jh.

Andere Inventare:

Gegenstand: Hof- Brunnen mit Trog und Stud.

Datum Inventar: 2016



Situationsplan Gis-ZH-2016



Foto: Wy 2016

Bewertung:

5 Hervorragend, 4 Bedeutend, 3 Erhaltenswert, 2 ohne Wert, 1 Störend

Eigenwert:	Erhaltenswert	3
Situationswert:	Erhaltenswert	3

Objekt: Sehr schlichter Hof- und Tränkebrunnen mit einem Rechtecktrog und einer ebenso schlichten Stud. Der Brunnen steht in einem schwierigen und entfremdeten Umfeld und hat heute nur eine schwache Beziehung zum Hof auf dem gleichen Grundstück. Trog mit schwachen Fasen an den Ecken. Auf der Stud ein kleines profiliertes Kapitell.

Schutzziel: Erhaltung und sachgemässe Pflege des in einem schwierigen Umfeld stehenden Brunnens.

Gemeinde: Buch am Irchel

Bezirk Andelfingen

Ort / Quartier: Ober-Buch
Herenbänkli

Status F

Kataster Nr.:
Assek. Nr.:

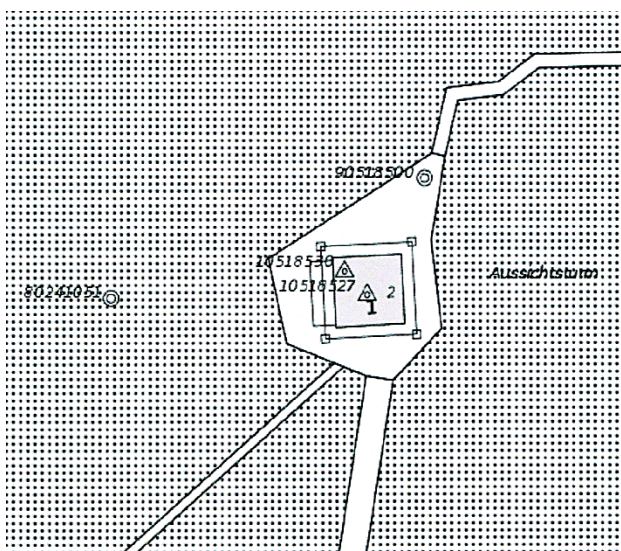
Bauzone: Der Turm befindet sich im Wald oberhalb Ober-Buch

Datierung: Erbaut: 1983, Eingeweiht am 26. Oktober 1983

Andere Inventare:

Bautyp: Aussichtsturm in Stahlkonstruktion. Turmhöhe 28 m. Mastoberkante: 63 m.
Die Plattform befindet sich auf 694 m ü. M.

Datum Inventar: 2016



Situationsplan Gis-ZH-2016



Foto: Wy 2016

Bewertung:

5 Hervorragend, 4 Bedeutend, 3 Erhaltenswert, 2 ohne Wert, 1 Störend

Eigenwert:	Bedeutend	4
Situationswert:	Bedeutend	4

Objekt: Aussichtsturm in Stahlkonstruktion mit aufgesetztem Sendemast.
Verschiedene Plattformen erlauben den Turm gemütlich zu besteigen und vor allem in der laublosen Jahreszeit auch auf verschiedenen Höhen eine gute Aussicht zu erleben.
Am 31. August 1930 fand die Einweihung des ersten Turmes statt.

Schutzziel: Erhaltung des sehr schönen und für das Dorf Buch einmaligen Zeugen einer speziellen Konstruktion an einem besonderen topographischen Ort im Gelände.


Siehe auch: Buch am Irchel in vergangenen Zeiten.
Jubiläumsschrift zur 900-Jahr-Feier 1989, Seite 66 bis 72

Gemeinde: Buch am Irchel

Bezirk Andelfingen

Ober-Buch

Ergänzungsblatt 1



Gemeinde: Buch am Irchel

Bezirk Andelfingen

Ort / Quartier: Ober-Buch
 Strasse: Hauptstrasse; Restaurant Sonne

Status F

Kataster Nr.: 578
 Assek. Nr.:

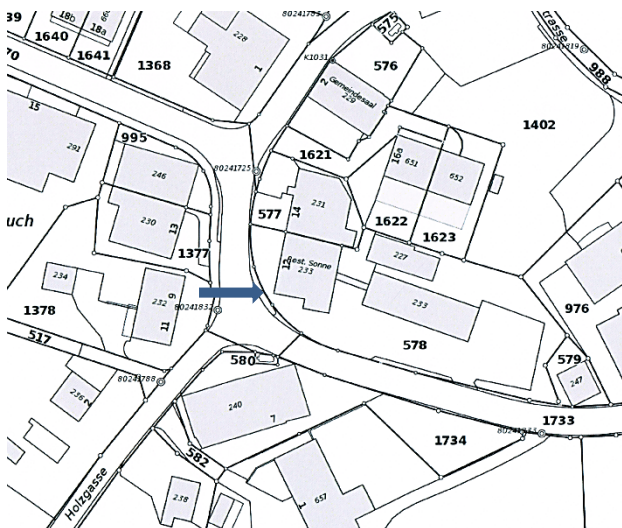
Bauzone: Kernzone K

Datierung: frühes 20. Jahrhundert. Die Jahreszahl 1990 erinnert an eine Renovation.

Andere Inventare: KD: VI / 2

Gegenstand: Wirtshausschild an Ausleger.

Datum Inventar: 2016



Situationsplan Gis-ZH-2016



Foto: Wy 2016

Bewertung:

5 Hervorragend, 4 Bedeutend, 3 Erhaltenswert, 2 ohne Wert, 1 Störend

Eigenwert:	Bedeutend	4
Situationswert:	Bedeutend	4

Objekt: Wirtshausschild des Restaurant Sonne an sehr markanter Lage im Dorf, an der Hauptstrasse. Sehr schöner Schild mit dem Emblem der Sonne an schönem Ausleger und geschützt durch ein kleines Dächlein, auf dem zwei Fähnchen mit dem Kantons- und dem Dorfwappen die Windrichtung anzeigen können.

Schutzziel: Erhaltung des sehr schönen und im Dorf Buch einmaligen Zeugen einer speziellen Kunstgattung.

Foto: 2016



Foto
Kantonale Denkmalpflege
um 1967




Foto
Orts-Museum Buch

